

... einfach

Schilder

2024

Herstellerunabhängig qualifizieren wir für Sie Produkte vor. Regionalität, Qualität und top Einkaufskonditionen sind für uns wichtig. Wir bieten Ihnen persönliche Beratung und eine effiziente digitale Plattform.



Vorname, Name	Funktion	E-Mail	Telefon	Mobil
Felix M. Schaumberg	Geschäftsführer	felix.schaumberg@kommando.de	+49 8152 98930411	+49 170 5798813
Stephan Spiess	Verwaltungsleiter, Prokurist	stephan.spiess@kommando.de	+49 8152 98930413	+49 170 5798811
Roman Merk	Vertriebsleiter, Prokurist	roman.merk@kommando.de	+49 8152 98930412	+49 170 5798812
Ralf Hannich	Gebietsverkaufsleiter	ralf.hannich@kommando.de	+49 8152 989304-0	+49 170 5798814
Luisa Dausch	Teamleitung Vertriebsinnendienst	luisa.dausch@kommando.de	+49 8152 98930414	
Sabine Peller	Vertriebsinnendienst	sabine.peller@kommando.de	+49 8152 98930423	
Xaver Berchtold	Vertriebsinnendienst	xaver.berchtold@kommando.de	+49 8152 98930421	
Maximilian Wörz	Vertriebsinnendienst	maximilian.woerz@kommando.de	+49 8152 98930414	
Diana Werner	Vertriebsinnendienst	diana.werner@kommando.de	+49 8152 98930420	
Luana Deichmann	Vertriebsinnendienst	luana.deichmann@kommando.de	+49 8152 98930415	
Rita Nagelschmidt	Kundenkommunikation	rita.nagelschmidt@kommando.de	+49 8152 98930427	
Vivien Türk	Kundenkommunikation	vivien.tuerk@kommando.de	+49 8152 98930428	
Azra Mujanovic	Kundenkommunikation	azra.mujanovic@kommando.de	+49 8152 98930431	
Anton Zenner	Leiter Einkauf	anton.zenner@kommando.de	+49 8152 989304-0	+49 170 5798818
Hans-Peter Gorbach	Leiter Marketing & Kommunikation	hans-peter.gorbach@kommando.de	+49 8152 989304-0	+49 170 5798815



**GANZ EINFACH KOMMONDO**

Wie können Kommunen ihren Bedarf decken und ihre Bestellungen abwickeln? Ganz einfach mit Kommando. Auf unserer digitalen Plattform vernetzen wir Kommunen und Lieferanten. Wir sind herstellerunabhängig und bieten vorqualifizierte Produkte zu einem fairen Preis-Leistungsverhältnis. Eine transparente Abwicklung und ein einfacher Bestellprozess sind für uns selbstverständlich. Mit langjähriger Branchenerfahrung beraten wir Sie auch individuell.



**FRAGEN ZU UNSEREN PRODUKTEN?**

Sie suchen ein bestimmtes Produkt für Ihre Gemeinde? Oder wissen nicht, ob das Produkt aus dem Shop Ihren speziellen Anforderungen entspricht? Dann rufen Sie unsere Experten an. Unsere erfahrenen Fachleute im Innen- und Außendienst beraten Sie individuell, während unserer regulären Geschäftszeiten unter der Telefonnummer **+49 (0)8152 9893040**. Oder kontaktieren Sie uns per Mail oder Social Media. Wir kümmern uns umgehend um eine Lösung.



## KATEGORIEN


Verkehrszeichen	
Aufstellen, Montieren	
Baustellensicherung	
Straßenausstattung	
Straßennamen	
Tourismus	
Dynamische Verkehrszeichen	

**Kommando**  
KOMMUNALE BESCHAFFUNG  
*so einfach geht das.*

# MOBILITÄT

In der Erlebniswelt Mobilität finden Sie Produkte und Informationen, um die Mobilität sicher, umwelt- und menschenfreundlich zu gestalten. Darunter fallen z.B. Aufstellvorrichtungen, Sicherungsmaterial für Baustellen, Schilder, Geschwindigkeitsanzeigen und vieles mehr.

Alles sorgfältig geprüft durch unsere Experten.



Alle Info's unter:  
[www.kommando.de/mobilitaet](http://www.kommando.de/mobilitaet)



Qualitätsmerkmale

RAL

Das Gütezeichen hat den Zweck, die Erzeugnisse zu kennzeichnen, welche die Gütebestimmungen für Verkehrszeichen und Verkehrseinrichtungen (RAL-GZ 628) erfüllen. Es wird ausschließlich von der Güteschutzgemeinschaft Verkehrszeichen und Verkehrseinrichtungen e.V. als Ausweis für kontrollierte, gütegesicherte Fertigung verliehen. Kommando wird u.a. beliefert von ADCO Schilderfabrik GmbH (16/4c), Fritz Lange GmbH (62/5f) und Signature Hiller GmbH (25/3d)



CE

Seit dem 01.01.2013 ist die CE-Kennzeichnung an ortsfesten vertikalen Verkehrszeichen gemäß DIN EN 12899-1 verpflichtend anzubringen. Mit einem CE-Zeichen müssen retroreflektierende Folien, Aufstellvorrichtungen sowie das Verkehrszeichen entweder als Einzelschild oder als Bausatz (einschließlich Befestigungsteilen und Aufstellvorrichtung) gekennzeichnet sein.

Bauformen

Flachform

Ausführung 2 mm einfach gut oder 3 mm extra stark.

Randform

Gebödelter Rand für hohe Stabilität. Befestigung mit Klemmschellen.

Alform

Mit Rahmen für mehr Stabilität und einfach zu montieren. Birgt eine geringe Verletzungsgefahr.



Folientypen

RA1

Für den ruhenden Verkehr

RA2

Der Standard für den fließenden Verkehr

RA3

Bei stark beleuchtetem Umfeld, hoher Gefährdung und auf Autobahnen.



In moderne Schilderfolien sind Reflexionsschichten eingebaut.

Diese bewirken, dass auftreffendes Licht von den Scheinwerfern zu dem Verkehrsteilnehmer zurück reflektiert wird.

Je stärker die Retroreflexion ist, desto besser sind die Schilder sichtbar. Die Reflexionsklasse RA1 ist die einfachste Variante. Nachdem Schilder aufgestellt werden beginnen die Folien durch das einwirken von UV-Strahlung zu altern. Dieser Alterungsprozess geht bei den einfachen Folien schneller als bei den Hochwertigen. Dem RAL-Aufkleber auf der Schilderrückseite können sie entnehmen, welche angenommene Nutzungsdauer das jeweilige Schild hat.

Schildgrößen entsprechend dem Geschwindigkeitsbereich

	Größe 1	Größe 2	Größe 3
Geschwindigkeit in km/h	0-20 km/h	21-80 km/h	über 80 km/h
Schildgröße in mm (HxB)	Ø 420	Ø 600	Ø 750



Geschwindigkeit in km/h	0-49 km/h	50-100 km/h	über 100 km/h
Schildgröße/Seitenlänge in mm (HxB)	SL 630	SL 900	SL 1260



	0-49 km/h			50-100 km/h			über 100 km/h		
Schildgröße/Seitenlänge in mm (HxB)	420	420	630	600	600	900	840	1260	840
	420	420	420	600	600	600	840	840	840



	0-49 km/h			50-100 km/h			über 100 km/h		
Schildgröße/Seitenlänge in mm (HxB)	231	315	420	330	450	600	412	562	750
	420	420	420	600	600	600	750	750	750



Weiterführende Informationen erhalten unter:



Gefahrenzeichen 100-199

Gefahrenzeichen 100-199



101  
Gefahrstelle



101-10  
Flugbetrieb,  
Aufstellung rechts



101-20  
Flugbetrieb,  
Aufstellung links



102  
Kreuzung oder Einmündung



103-10  
Kurve links



103-20  
Kurve rechts



101-11  
Fußgängerüberweg,  
Aufstellung rechts



101-21  
Fußgängerüberweg,  
Aufstellung links



101-12  
Viehtrieb,  
Aufstellung rechts



105-10  
Doppelkurve,  
zunächst links



105-20  
Doppelkurve,  
zunächst rechts



108-..\*)  
Gefälle ... %



101-22  
Viehtrieb,  
Aufstellung links



101-13  
Reiter,  
Aufstellung rechts



101-23  
Reiter,  
Aufstellung links



110-..\*)  
Steigung ... %



112  
Unebene Fahrbahn



114  
Schleuder-  
oder Rutschgefahr



101-14  
Amphibienwanderung,  
Aufstellung rechts



101-24  
Amphibienwanderung,  
Aufstellung links



101-15  
Steinschlag,  
Aufstellung rechts



117-10  
Seitenwind  
von rechts



117-20  
Seitenwind  
von links



120  
Verengte Fahrbahn



101-25  
Steinschlag,  
Aufstellung links



101-51  
Schnee- oder Eisglätte



101-52  
Splitt, Schotter



121-10  
Einseitig verengte Fahrbahn,  
Verengung rechts



121-20  
Einseitig verengte Fahrbahn,  
Verengung links



123  
Arbeitsstelle



101-53  
Ufer



101-54  
unzureichendes  
Lichtraumprofil



101-55  
bewegliche Brücke



124  
Stau



125  
Gegenverkehr



131  
Lichtzeichenanlage

\*Unternummern der Zeichen 108 und 110 stehen jeweils für den Zahlenwert (4-25), z.B. Zeichen 108-12 = 12% Gefälle und Zeichen 110-10 = 10% Steigung

Gefahrenzeichen 100-199



133-10  
Fußgänger,  
Aufstellung rechts



133-20  
Fußgänger,  
Aufstellung links



136-10  
Kinder,  
Aufstellung rechts



136-20  
Kinder,  
Aufstellung links



138-10  
Radverkehr,  
Aufstellung rechts



138-20  
Radverkehr,  
Aufstellung links



142-10  
Wildwechsel,  
Aufstellung rechts



142-20  
Wildwechsel,  
Aufstellung links



151  
Bahnübergang



156-10  
Bahnübergang mit dreistreifiger Bake,  
Aufstellung rechts



156-20  
Bahnübergang mit dreistreifiger Bake,  
Aufstellung links



156-11  
Bahnübergang mit dreistreifiger Bake, mit  
Entfernungsangabe, Aufstellung rechts



156-21  
Bahnübergang mit dreistreifiger Bake, mit  
Entfernungsangabe, Aufstellung links



157-10  
dreistreifige Bake,  
Aufstellung rechts



157-20  
dreistreifige Bake,  
Aufstellung links



157-11  
dreistreifige Bake mit Entfernungs-  
angabe, Aufstellung rechts



157-21  
dreistreifige Bake mit Entfernungs-  
angabe, Aufstellung links



159-10  
zweistreifige Bake,  
Aufstellung rechts

Gefahrenzeichen 100-199 / Vorschriftenzeichen 200-299



159-20  
zweistreifige Bake,  
Aufstellung links



159-11  
zweistreifige Bake mit Entfernungs-  
angabe, Aufstellung rechts



159-21  
zweistreifige Bake mit Entfernungs-  
angabe, Aufstellung links



162-10  
Einstreifige Bake,  
Aufstellung rechts



162-20  
Einstreifige Bake,  
Aufstellung links



162-11  
einstreifige Bake mit Entfernungs-  
angabe, Aufstellung rechts




162-21  
einstreifige Bake mit Entfernungs-  
angabe, Aufstellung links



201-50  
Andreaskreuz  
stehend



201-51  
Andreaskreuz stehend,  
mit Blitzpfeil



201-52  
Andreaskreuz  
liegend



201-53  
Andreaskreuz liegend,  
mit Blitzpfeil



205  
Vorfahrt gewähren



206  
Halt  
Vorfahrt gewähren



208  
Vorrang des Gegenverkehrs



209  
Vorgeschrieben  
Fahrtrichtung rechts



209-10  
Vorgeschrieben  
Fahrtrichtung links



209-30  
Vorgeschriebene Fahrtrichtung  
geradeaus



211  
Vorgeschrieben  
Fahrtrichtung rechts

Vorschriftszeichen 200-299



211-10  
Vorgeschriebene Fahrrichtung hier links



214  
Vorgeschriebene Fahrrichtung geradeaus oder rechts



214-10  
Vorgeschriebene Fahrrichtung geradeaus oder links



214-30  
Vorgeschriebene Fahrrichtung rechts oder links




215  
Kreisverkehr



220-10  
Einbahnstraße linksweisend



220-20  
Einbahnstraße rechtsweisend



220-40  
Einbahnstraße doppelseitig



222  
Vorgeschrieben Vorbeifahrt rechts vorbei



222-10  
Vorgeschrieben Vorbeifahrt links vorbei



223.1-50  
Seitenstreifen befahren, 2 Fahrstreifen plus Seitenstreifen



223.1-51  
Seitenstreifen befahren, 3 Fahrstreifen plus Seitenstreifen



223.1-52  
Seitenstreifen befahren, 4 Fahrstreifen plus Seitenstreifen



223.2-50  
Seitenstreifen nicht mehr befahren, 2 Fahrstreifen plus Seitenstreifen



223.2-51  
Seitenstreifen nicht mehr befahren, 3 Fahrstreifen plus Seitenstreifen



223.2-52  
Seitenstreifen nicht mehr befahren, 4 Fahrstreifen plus Seitenstreifen



223.3-50  
Seitenstreifen räumen, 2 Fahrstreifen plus Seitenstreifen



223.3-51  
Seitenstreifen räumen, 3 Fahrstreifen plus Seitenstreifen

Vorschriftszeichen 200-299



223.3-52  
Seitenstreifen räumen, 4 Fahrstreifen plus Seitenstreifen



224-51  
Schulbushaltestelle mit Zz 1042-36



229-10  
Taxenstand Anfang, Aufstellung rechts



229-21  
Taxenstand Ende, Aufstellung links




237  
Radweg



240  
Gemeinsamer Rad- und Gehweg



224  
Haltestelle



224-41  
Schulbushaltestelle mit Zz 1042-36



229-11  
Taxenstand Ende, Aufstellung links



229-30  
Taxenstand Mitte, Aufstellung rechts



238  
Reitweg



241-30  
Getrennter Rad- und Gehweg, Radweg links



224-40  
Haltestelle doppelseitig



229  
Taxenstand



229-20  
Taxenstand Ende, Aufstellung rechts



229-31  
Taxenstand Mitte, Aufstellung links



239  
Gehweg



241-31  
Getrennter Rad- und Gehweg, Radweg rechts





242.1  
Beginn einer Fußgängerzone



244.1  
Beginn einer Fahrradstraße



244.3  
Beginn einer Fahrradzone



250  
Verbot für Fahrzeuge aller Art



254  
Verbot für Radverkehr



257-51  
Verbot für Reiter



242.1-40  
Fußgängerzone doppelseitig (Rückseite 244.2)



244.1-40  
Fahrradstraße doppelseitig (Rückseite Z. 244.2)



244.4  
Ende einer Fahrradzone



251  
Verbot für Kraftwagen



255  
Verbot für Krafträder



257-52  
Verbot für Gespannfuhrwerke



242.2  
Ende einer Fußgängerzone



244.2  
Ende einer Fahrradstraße



245  
Bussonderfahrstreifen



253  
Verbot für Kraftfahrzeuge über 3,5 t



257-50  
Verbot für Mofas



257-56  
Verbot für Personenkraftwagen mit Anhänger

Vorschriftszeichen 200-299

Vorschriftszeichen 200-299



257-57  
Verbot für Lastkraftwagen mit Anhänger



260  
Verbot für Kraftfahrzeuge



263- ..\*  
Tatsächliche Achslast



266- ..\*  
Tatsächliche Länge



269  
Verbot für Fahrzeuge mit wassergefährdender Ladung



270.2 Ende einer Verkehrsverbotszone zur Vermeidung schädlicher Luftverunreinigung in einer Zone



257-58  
Verbot für Kraftfahrzeuge und Züge, die nicht schneller als 25 km/h fahren



261  
Verbot für kennzeichnungspflichtige Kraftfahrzeuge mit gefährlichen Gütern



264- ..\*  
Tatsächliche Breite



267  
Verbot der Einfahrt



270.1 Beginn einer Verkehrsverbotszone zur Vermind.schädlicher Luftverunreinigungen in einer Zone



272  
Verbot des Wendens



259  
Verbot für Fußgänger



262- ..\*  
Tatsächliche Masse



265- ..\*  
Tatsächliche Höhe



268  
Schneeketten vorgeschrieben



270.1-40 Beginn einer Verkehrsverbotszone zur Verm. schädlicher Luftverunreinigungen in einer Zone, doppelseitig



Vorschriftszeichen 200-299

Vorschriftszeichen 200-299



273-.\*  
Verbot des Unterschreitens  
des angegebenen Mindestabstandes



274-.\*  
Zulässige  
Höchstgeschwindigkeit



274.1  
Beginn einer Tempo  
30-Zone



274.1-20  
Beginn einer Tempo 20-Zone in ver-  
kehrsberuhigten Geschäftsbereichen



274.1-40  
Beginn einer Tempo 30-Zone,  
doppelseitig (R. 274.2)



274.1.41 Beginn einer Tempo 20-Zone  
in verkehrsberuhigten Geschäftsberei-  
chen, doppelseitig (R. 274.2-20)



274.2  
Ende einer Tempo  
30-Zone



274.2-20  
Ende einer Tempo 20-Zone in verkehrsbe-  
ruhigten Geschäftsbereichen (einseitig)



275-.\*  
Vorgeschriebene  
Mindestgeschwindigkeit



276  
Überholverbot für  
Kraftfahrzeuge aller Art



277  
Überholverbot für  
Kraftfahrzeuge über 3,5 t



277.1 Verbot des Überholens von ein-  
spurigen Fahrzeugen für mehrspurige  
Kfz und Krafträder mit Beiwagen



278-.\*  
Ende der zulässigen  
Höchstgeschwindigkeit



279-.\*  
Ende der vorgeschriebenen  
Mindestgeschwindigkeit



280  
Ende des Überholverbots  
für Kraftfahrzeuge aller Art



281  
Ende des Überholverbots  
für Kraftfahrzeuge über 3,5 t



281.1 Ende des Verbots des Überholens  
von einspurigen Fahrzeugen für mehr-  
spurige Kfz und Krafträder mit Beiwagen



282 Ende sämtlicher streckenbezogener  
Geschwindigkeitsbeschränkungen und  
Überholverbote



283  
Absolutes Halteverbot



283-10  
Absolutes Halteverbot Anfang,  
Aufstellung rechts



283-11  
Absolutes Halteverbot Ende,  
Aufstellung links



283-20  
Absolutes Halteverbot Ende,  
Aufstellung rechts



283-21  
Absolutes Halteverbot Anfang,  
Aufstellung links



283-30  
Absolutes Halteverbot Mitte,  
Aufstellung rechts



283-31  
Absolutes Halteverbot Mitte,  
Aufstellung links



286  
Eingeschränktes Halteverbot



286-10  
Eingeschränktes Halteverbot Anfang,  
Aufstellung rechts



286-11  
Eingeschränktes Halteverbot Ende,  
Aufstellung links



286-20  
Eingeschränktes Halteverbot Ende,  
Aufstellung rechts



286-21  
Eingeschränktes Halteverbot Anfang,  
Aufstellung links



286-30  
Eingeschränktes Halteverbot Mitte,  
Aufstellung rechts



286-31  
Eingeschränktes Halteverbot Mitte,  
Aufstellung links



290.1  
Beginn eines eingeschränkten Halte-  
verbots für eine Zone



290.1-40  
Beginn eines eingeschränkten Haltever-  
bots für eine Zone, doppelseitig (R. 290.2)

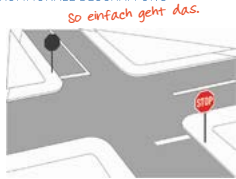


290.2  
Ende eines eingeschränkten  
Halteverbots für eine Zone



293  
Fußgängerüberweg

\*Unternummern stehen jeweils für den Zahlenwert, z.B. Zeichen 273-50 = 50 m Mindestabstand, Zeichen 274-30 = 30 km/h, Zeichen 275-30 = 30 km/h, Zeichen 278-60 = 60 km/h, Zeichen 279-30 = 30 km/h



294  
Haltlinie



295  
Fahrstreifenbegrenzung  
und Fahrbahnbegrenzung



296  
Einseitige  
Fahrstreifenbegrenzung



297  
Pfeilmarkierungen



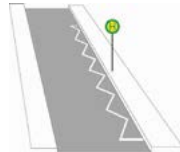
297.1  
Vorankündigungspfeil



297.1-21  
Vorankündigungspfeil zur Anzeige  
eines Fahrstreifenendes



298  
Sperrfläche



299  
Grenzmarkierung für  
Halt- oder Parkverbote



301  
Vorfahrt



306  
Vorfahrtsstraße



307  
Ende der Vorfahrtsstraße



308  
Vorrang vor dem  
Gegenverkehr



310  
Ortstafel  
Vorderseite



310-40  
Ortstafel doppelseitig  
(310/311)



311  
Ortstafel Rückseite



314  
Parken



314.10  
Parken Anfang (Aufstellung rechts),  
Parken Ende (Aufstellung links)



314-30  
Parken Mitte,  
Aufstellung rechts oder links



314-50  
Parkhaus,  
Parkgarage



314.1-40  
Beginn einer Parkraumbewirtschaftungszone doppelseitig (R. 314.2)



315-52  
Parken auf Gehwegen halb  
in Fahrtrichtung links, Ende



315-56  
Parken auf Gehwegen halb  
in Fahrtrichtung rechts, Anfang



315-60  
Parken auf Gehwegen ganz  
in Fahrtrichtung links



315-63  
Parken auf Gehwegen ganz  
in Fahrtrichtung links, Mitte



314.1  
Beginn einer Parkraum-  
bewirtschaftungszone



315-50  
Parken auf Gehwegen halb  
in Fahrtrichtung links



315-53  
Parken auf Gehwegen halb  
in Fahrtrichtung links, Mitte



315-57  
Parken auf Gehwegen halb  
in Fahrtrichtung rechts, Ende



315-61  
Parken auf Gehwegen ganz  
in Fahrtrichtung links, Anfang



315-65  
Parken auf Gehwegen ganz  
in Fahrtrichtung rechts



314.2  
Ende einer Parkraum-  
bewirtschaftungszone



315-51  
Parken auf Gehwegen halb  
in Fahrtrichtung links, Anfang



315-55  
Parken auf Gehwegen halb  
in Fahrtrichtung rechts



315-58  
Parken auf Gehwegen halb  
in Fahrtrichtung rechts, Mitte



315-62  
Parken auf Gehwegen ganz  
in Fahrtrichtung links, Ende



315-66  
Parken auf Gehwegen ganz  
in Fahrtrichtung rechts, Anfang

Richtzeichen 300-499



315-67  
Parken auf Gehwegen ganz in Fahrtrichtung rechts, Ende



315-68  
Parken auf Gehwegen ganz in Fahrtrichtung rechts, Mitte



315-70  
Parken auf Gehwegen halb quer zur Fahrtrichtung links



315-71  
Parken auf Gehwegen halb quer zur Fahrtrichtung links, Anfang



315-72  
Parken auf Gehwegen halb quer zur Fahrtrichtung links, Ende



315-73  
Parken auf Gehwegen halb quer zur Fahrtrichtung links, Mitte



315-75  
Parken auf Gehwegen halb quer zur Fahrtrichtung rechts



315-76  
Parken auf Gehwegen halb quer zur Fahrtrichtung rechts, Anfang



315-77  
Parken auf Gehwegen halb quer zur Fahrtrichtung rechts, Ende



315-78  
Parken auf Gehwegen halb quer zur Fahrtrichtung rechts, Mitte



315-80  
Parken auf Gehwegen ganz quer zur Fahrtrichtung links



315-81  
Parken auf Gehwegen ganz quer zur Fahrtrichtung links, Anfang



315-82  
Parken auf Gehwegen ganz quer zur Fahrtrichtung links, Ende



315-83  
Parken auf Gehwegen ganz quer zur Fahrtrichtung links, Mitte



315-85  
Parken auf Gehwegen ganz quer zur Fahrtrichtung rechts



315-86  
Parken auf Gehwegen ganz quer zur Fahrtrichtung rechts, Anfang



315-87  
Parken auf Gehwegen ganz quer zur Fahrtrichtung rechts, Ende



315-88  
Parken auf Gehwegen ganz quer zur Fahrtrichtung rechts, Mitte

Richtzeichen 300-499



316  
Parken und Reisen



316-50  
Parken und Mitfahren



317  
Wandererparkplatz



325.1  
Beginn eines verkehrsberuhigten Bereichs



325.2  
Ende eines verkehrsberuhigten Bereichs



325.1-40  
Verkehrsberuhigter Bereich doppelseitig (R. 325.2)



327  
Tunnel



327-50  
Tunnel, mit Längenangabe in Meter



327-51  
Tunnel, mit Längenangabe in Kilometer



328  
Nothalte- und Pannenbucht



330.1  
Autobahn



330.2  
Ende der Autobahn



331.1  
Kraftfahrstraße



331.2  
Ende der Kraftfahrstraße



332  
Ausfahrttafel auf der Autobahn



332.1  
Ausfahrttafel auf anderen Straßen außerhalb der Autobahn



332.1-20  
Ausfahrttafel auf anderen Straßen außerhalb der Autobahn in weiß, mit Zielen nach Zeichen 432



333  
Ausfahrt von der Autobahn



Richtzeichen 300-499



333.1  
Ausfahrt von anderen Straßen außerhalb der Autobahn



350.1  
Radschnellweg



350-20  
Fußgängerüberweg, Aufstellung links



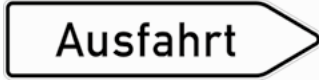
356  
Verkehrshelfer



357-51  
Für Fußgänger durchlässige Sackgasse



363  
Polizei



333.1-20  
Ausfahrt von anderen Straßen außerhalb der Autobahn in weiß



350.2  
Ende des Radschnellwegs



350-40  
Fußgängerüberweg, doppelseitig (350-10, 350-20)



357  
Sackgasse



357-52  
Für Radverkehr durchlässige Sackgasse



365-50  
Fernsprecher



342  
Haifischzähne



350-10  
Fußgängerüberweg, Aufstellung rechts



354  
Wasserschutzgebiet



357-50  
Für Radverkehr und Fußgänger durchlässige Sackgasse



358  
Erste Hilfe



365-51  
Notrufsäule

Richtzeichen 300-499



365-52  
Tankstelle



365-55  
Autobahnhotel



365-58  
Toilette



365-61  
Informationsstelle



365-64  
Fußgängerüberführung



365-67  
Wohnmobilplatz



365-53  
Tankstelle mit Autogas



365-56  
Autobahngasthaus



365-59  
Autobahnkapelle



365-62  
Pannenhilfe



365-65  
Ladestation für Elektrofahrzeuge



365-68  
Wohnmobil- und Wohnwagenplatz



365-54  
Tankstelle mit Erdgas



365-57  
Autobahnkiosk



365-60  
Zelt- und Wohnwagenplatz



365-63  
Fußgängerunterführung



365-66  
Wasserstofftankstelle



385  
Ortshinweistafel



386.1  
Touristischer Hinweis



386.1-10  
Touristischer Hinweis  
als Wegweiser, linksweisend



386.1-20  
Touristischer Hinweis  
als Wegweiser, rechtsweisend



386.1-30  
Touristischer Hinweis als Wegweiser  
und Vorwegweiser, geradeaus



386.1-11  
Touristischer Hinweis  
als Vorwegweiser, linksweisend



386.1-21  
Touristischer Hinweis  
als Vorwegweiser, rechtsweisend



386.1-12  
Touristischer Hinweis  
als Pfeilwegweiser, linksweisend



386.1-22  
Touristischer Hinweis  
als Pfeilwegweiser, rechtsweisend



386.1-40  
Touristischer Hinweis  
als Pfeilwegweiser, doppelseitig



386.1-50  
Touristischer Hinweis  
mit Bezugsziel, Variante „in ...“



386.1-51  
Touristischer Hinweis  
mit Bezugsziel, Variante „via ...“



386.1-52  
Touristischer Hinweis  
mit Bezugsziel, Variante „Richtung ...“



386.1-53  
Touristischer Hinweis  
Fluss oder Kanal



386.2  
Touristische Route



386.2-10  
Touristische Route,  
Wegweiser linksweisend



386.2-11  
Touristische Route,  
Vorwegweiser linksweisend



386.2-21  
Touristische Route,  
Vorwegweiser rechtsweisend



386.2-12  
Touristische Route,  
Pfeilwegweiser linksweisend



386.2-22  
Touristische Route,  
Pfeilwegweiser rechtsweisend



386.2-40  
Touristische Route,  
Pfeilwegweiser doppelseitig



386.2-20  
Touristische Route,  
Wegweiser rechtsweisend



386.2-30  
Touristische Route,  
Vor-/Wegweiser geradeaus



386.2-51  
Touristische Route,  
mit Bezugsziel, Variante „via“



386.2-52  
Touristische Route,  
mit Bezugsziel, Variante „Richtung“



386.2-53  
Touristische Route,  
als Hinweisschild



386.3  
Touristische Unterrichtstafel



386.3-50  
Erinnerungstafel gemäß  
„Brocken-Erklärung“



390  
Mautpflicht nach dem  
Bundesfernstraßenmautgesetz



390.2  
Ende der Mautpflicht nach dem  
Bundesfernstraßenmautgesetz



391  
Mautpflichtige Strecke



392  
Zollstelle



393  
Informationstafel an  
Grenzübergangsstellen



394-50  
Schild für Laternen



401  
Bundesstraßen



405  
Autobahnen

Richtzeichen 300-499



406-50  
Knotenpunkte der Autobahnen,  
ein- oder zweistellige Nummer



406-51  
Knotenpunkte der Autobahnen,  
drei- oder mehrstellige Nummer



410  
Europastraßen



415-10  
Pfeilwegweiser auf Bundesstraßen,  
linksweisend



415-20  
Pfeilwegweiser auf Bundesstraßen,  
rechtsweisend



415-40  
Pfeilwegweiser auf Bundesstraßen,  
doppelseitig



418-10  
Pfeilwegweiser auf sonstigen Straßen,  
linksweisend



418-20  
Pfeilwegweiser auf sonstigen Straßen,  
rechtsweisend



418-40  
Pfeilwegweiser auf sonstigen Straßen,  
doppelseitig



419-10 Pfeilwegweiser auf sonstigen  
Straßen mit geringer Verkehrsbedeu-  
tung, linksweisend



419-20 Pfeilwegweiser auf sonstigen  
Straßen mit geringer Verkehrsbedeu-  
tung, rechtsweisend



419-40 Pfeilwegweiser auf sonstigen  
Straßen mit geringer Verkehrsbedeu-  
tung, doppelseitig



421-10 Pfeilwegweiser für Kfz mit einer  
zulässigen Gesamtmasse über 3,5 t,  
linksweisend



421-20 Pfeilwegweiser für Kfz mit einer  
zulässigen Gesamtmasse über 3,5 t,  
rechtsweisend



421-40 Pfeilwegweiser für Kfz mit einer  
zulässigen Gesamtmasse über 3,5 t,  
doppelseitig



421-11 Pfeilwegweiser für kennzeich-  
nungspflichtige Fahrzeuge mit gefäh-  
rlichen Gütern, linksweisend



421-21 Pfeilwegweiser für kennzeich-  
nungspflichtige Fahrzeuge mit gefäh-  
rlichen Gütern, rechtsweisend



421-41 Pfeilwegweiser für kennzeich-  
nungspflichtige Fahrzeuge mit gefäh-  
rlichen Gütern, doppelseitig

Richtzeichen 300-499



421-12  
Pfeilwegweiser für Fahrzeuge mit was-  
sergefährdender Ladung, linksweisend



421-22  
Pfeilwegweiser für Fahrzeuge mit was-  
sergefährdender Ladung, rechtsweisend



421-42  
Pfeilwegweiser für Fahrzeuge mit was-  
sergefährdender Ladung, doppelseitig



422-10  
Wegweiser für Kfz mit einer zulässigen  
Gesamtmasse über 3,5 t, hier links



422-20  
Wegweiser für Kfz mit einer zulässigen  
Gesamtmasse über 3,5 t, hier rechts



422-11  
Wegweiser für Kfz mit einer zulässigen  
Gesamtmasse über 3,5 t, links einordnen



422-21  
Wegweiser für Kfz mit einer zulässigen  
Gesamtmasse über 3,5 t, rechts einordnen



422-30  
Wegweiser für Kfz mit einer zulässigen  
Gesamtmasse über 3,5 t, geradeaus



422-12 Wegweiser für kennzeichnungs-  
pflichtige Fahrzeuge mit gefährlichen  
Gütern, hier links



422-22 Wegweiser für kennzeichnungs-  
pflichtige Fahrzeuge mit gefährlichen  
Gütern, hier rechts



422-13 Wegweiser für kennzeichnungs-  
pflichtige Fahrzeuge mit gefährlichen  
Gütern, links einordnen



422-23 Wegweiser für kennzeichnungs-  
pflichtige Fahrzeuge mit gefährlichen  
Gütern, rechts einordnen



422-32 Wegweiser für kennzeichnungs-  
pflichtige Fahrzeuge mit gefährlichen  
Gütern, geradeaus



422-14  
Wegweiser für Fahrzeuge mit wasser-  
gefährdender Ladung, hier links



422-24  
Wegweiser für Fahrzeuge mit wasser-  
gefährdender Ladung, hier rechts



422-15  
Wegweiser für Fahrzeuge mit wasserge-  
fährdender Ladung, links einordnen



422-25  
Wegweiser für Fahrzeuge mit wasserge-  
fährdender Ladung, rechts einordnen



422-34  
Wegweiser für Fahrzeuge mit wasser-  
gefährdender Ladung, geradeaus



so einfach geht das.



422-16  
Wegweiser für Radverkehr, hier links



422-27  
Wegweiser für Radverkehr, rechts einordnen



422-26  
Wegweiser für Radverkehr, hier rechts



422-36  
Wegweiser für Radverkehr, geradeaus



422-17  
Wegweiser für Radverkehr, links einordnen



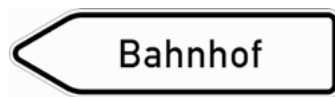
430-10  
Pfeilwegweiser zur Autobahn, linksweisend



430-20  
Pfeilwegweiser zur Autobahn, rechtsweisend



430-40  
Pfeilwegweiser zur Autobahn, doppelseitig



432-10  
Pfeilwegweiser zu Zielen mit erheblicher Verkehrsbedeutung, linksweisend



432-20  
Pfeilwegweiser zu Zielen mit erheblicher Verkehrsbedeutung, rechtsweisend



432-40  
Pfeilwegweiser zu Zielen mit erheblicher Verkehrsbedeutung, doppelseitig



434-51  
Tabellenwegweiser teilaufgelöste Form



434-52  
Tabellenwegweiser aufgelöste Form (nur innerorts) mit Bundesstraßennummer



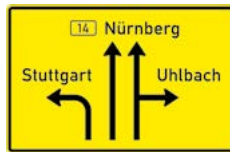
434-53  
Tabellenwegweiser aufgelöste Form (nur innerorts) ohne Bundesstraßennummer



437  
Straßennamensschild



438  
Vorwegweiser außerhalb von Autobahnen



439  
Gegliedertes Vorwegweiser außerhalb von Autobahnen

Richtzeichen 300-499

Richtzeichen 300-499



440  
Vorwegweiser zur Autobahn



441  
Gegliedertes Vorwegweiser zur Autobahn



442-10  
Vorwegweiser für Kfz mit einer zulässigen Gesamtmasse über 3,5 t, linksweisend



442-20  
Vorwegweiser für Kfz mit einer zulässigen Gesamtmasse über 3,5 t, rechtsweisend



442-11  
Vorwegweiser für kennzeichnungspflichtige Fahrzeuge mit gefährlichen Gütern, linksweisend



442-21  
Vorwegweiser für kennzeichnungspflichtige Fahrzeuge mit gefährlichen Gütern, rechtsweisend



442-12  
Vorwegweiser für Fahrzeuge mit wassergefährdender Ladung, linksweisend



442-22  
Vorwegweiser für Fahrzeuge mit wassergefährdender Ladung, rechtsweisend



442-13  
Vorwegweiser für Radverkehr, linksweisend



442-23  
Vorwegweiser für Radverkehr, rechtsweisend



442-50  
Vorwegweiser für Kfz mit einer zulässigen Gesamtmasse über 3,5 t, ohne Pfeilsymbol



442-51  
Vorwegweiser für kennzeichnungspflichtige Fahrzeuge mit gefährlichen Gütern, ohne Pfeilsymbol



442-52  
Vorwegweiser für Fahrzeuge mit wassergefährdender Ladung, ohne Pfeilsymbol



442-53  
Vorwegweiser für Radverkehr, ohne Pfeilsymbol



448  
Ankündigungstafel



448-50  
Ankündigungstafel auf andere Straßen außerhalb von Autobahnen



448.1  
Autohof



449  
Vorwegweiser auf Autobahnen

Richtzeichen 300-499



449-50  
Vorwegweiser auf andere Straßen  
außerhalb von Autobahnen



450-50  
Ankündigungsbafe  
einstreifig



450-51  
Ankündigungsbafe  
zweistreifig



450-52  
Ankündigungsbafe  
dreistreifig



450-53  
Ankündigungsbafe gelb  
einstreifig



450-54  
Ankündigungsbafe gelb  
zweistreifig



450-55  
Ankündigungsbafe gelb  
dreistreifig



453  
Entfernungstafel



453-50  
Entfernungstafel auf autobahnähnlich  
ausgebauten, zweibahnigen Straßen



454-10  
Umleitungswegweiser,  
linksweisend



454-20  
Umleitungswegweiser,  
rechtsweisend



454-40  
Umleitungswegweiser,  
doppelseitig



455.1-10  
Ankündigung oder Fortsetzung der  
Umleitung, Vorankündigung links



455.1-20  
Ankündigung oder Fortsetzung der  
Umleitung, Vorankündigung rechts



455.1-30  
Ankündigung oder Fortsetzung der  
Umleitung, Vorankündigung geradeaus



455.1-11  
Ankündigung oder Fortsetzung der  
Umleitung, hier links



455.1-21  
Ankündigung oder Fortsetzung der  
Umleitung, hier rechts



455.1-12  
Ankündigung oder Fortsetzung der  
Umleitung, links einordnen

Richtzeichen 300-499



455.1-22  
Ankündigung oder Fortsetzung der  
Umleitung, rechts einordnen



455.1-50  
Ankündigung oder Fortsetzung der  
Umleitung, ohne Pfeilsymbol



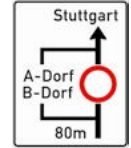
455.2  
Ende der Umleitung



457.1  
Umleitungsankündigung



457.2  
Ende der Umleitung



458  
Planskizze



460-10  
Bedarfsumleitung,  
Vorankündigung links



460-20  
Bedarfsumleitung,  
Vorankündigung rechts



460-30  
Bedarfsumleitung,  
Vorankündigung geradeaus



460-11  
Bedarfsumleitung,  
hier links



460-21  
Bedarfsumleitung,  
hier rechts



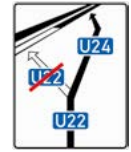
460-12  
Bedarfsumleitung,  
links einordnen



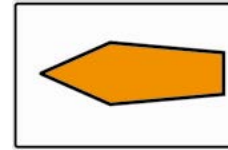
460-22  
Bedarfsumleitung,  
rechts einordnen



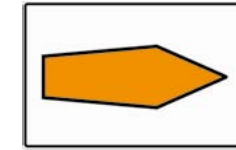
460-50  
Bedarfsumleitung,  
ohne Pfeilsymbol




466  
Weiterführende  
Bedarfsumleitung



467.1-10  
Umlenkungspfeil  
(Streckenempfehlung linksweisend)



467.1-20  
Umlenkungspfeil  
(Streckenempfehlung rechtsweisend)



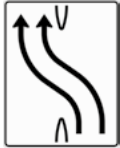
467.1-30  
Umlenkungspfeil  
(Streckenempfehlung geradeaus)

*so einfach geht das.*



467.2

Umlenkungspfeil Ende



501-11



501-22



501-14



501-25



501-17



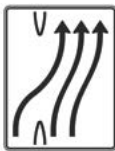
501-10



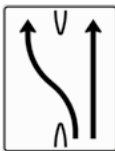
501-21



501-13



501-24

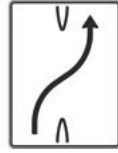


501-16



501-27

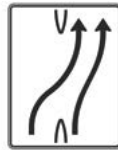
Verkehrslenkungstafeln 500-599




501-20



501-12



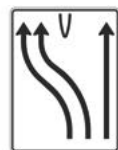
501-23



501-15



501-26

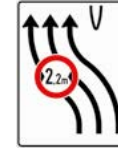


501-18

Verkehrslenkungstafeln 500-599



501-28



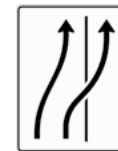
505-12



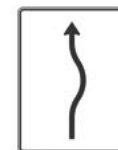
511-20



511-12



511-26



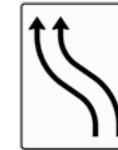
513-20



505-11



505-22



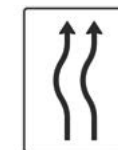
511-11



511-22

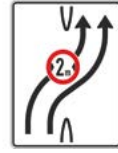


511-27



513-11


*so einfach geht das.*



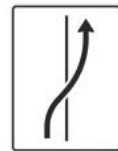
505-21



511-10



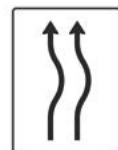
511-21



511-25



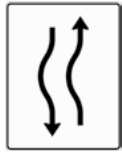
513-10



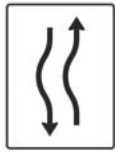
513-21



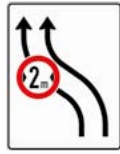




514-10



514-20



515-11



515-21



515-12



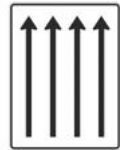
515-22




521-30



521-31



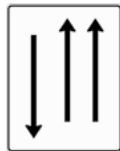
521-32



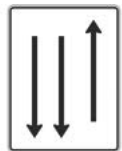
521-33



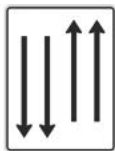
522-30



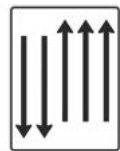
522-31



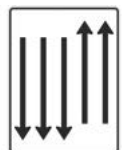
522-32



522-33



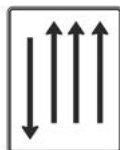
522-34



522-35



522-36



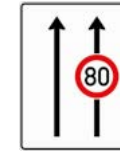
522-37

Verkehrslenkungstafeln 500-599

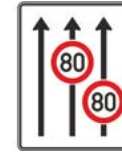
Verkehrslenkungstafeln 500-599



522-38



523-30



523-31



524-30



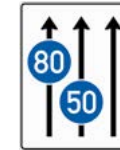
524-31



524-32



524-33



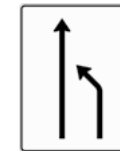
525-31



526-31



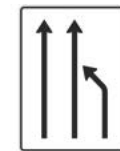
526-33



531-10



531-20



531-11



531-21



531-12



531-22



531-13



531-23





600-30 bis 600-39  
Absperrschranke



605-20  
Schraffenbake,  
Aufstellung links



605-11  
Pfeilbake,  
Aufstellung rechts



605-43  
Pfeilbake,  
Aufstellung doppelseitig (-21, -21)



605-44  
Warnbake,  
Aufstellung doppelseitig (-12, -22)



605-23  
Warnlichtbake,  
Aufstellung links



600-60  
Sperrpfosten  
(Schraffur waagrecht)



605-40  
Schraffenbake,  
Aufstellung doppelseitig (-10, -20)



605-21  
Pfeilbake,  
Aufstellung links



605-12  
Warnbake,  
Aufstellung rechts



605-45  
Warnlichtbake,  
Aufstellung doppelseitig (-22, -22)



605-14  
Warnlichtbake,  
Aufstellung rechts mit Zz 222-10



605-10  
Schraffenbake,  
Aufstellung rechts



605-41  
Schraffenbake,  
Aufstellung doppelseitig (-20, -20)



605-42  
Pfeilbake,  
Aufstellung doppelseitig (-11, -21)



605-22  
Warnbake,  
Aufstellung links



605-13  
Warnlichtbake,  
Aufstellung rechts



605-24  
Warnlichtbake,  
Aufstellung links mit Zz 222

Verkehrseinrichtungen 600-700



610-40  
Leitkegel in der Größe 300 mm  
-41=500 mm, -42=750 mm, -43=1000 mm



616-31  
Fahrbare Absperrtafel mit Blinkfeil,  
kleine Ausführung



625-10  
Richtungstafel in Kurven,  
linksweisend



625-21, 625-22, 625-23  
Richtungstafel in Kurven,  
rechtsweisend



626-21, 626-31, 626-32  
Leitplatte,  
beidseitig vorbei



627-30  
Leitmal waagrecht

Verkehrseinrichtungen 600-700



615  
Fahrbare Absperrtafel



620-40  
Leitpfosten rechts



625-11, 625-12, 625-13  
Richtungstafel in Kurven,  
linksweisend



626-10  
Leitplatte,  
Aufstellung rechts



627-10  
Leitmal, Anbringung rechts  
(senkrecht)



627-50  
Leitmal gebogen



616-30  
Fahrbare Absperrtafel mit Blinkfeil,  
große Ausführung



620-41  
Leitpfosten links



625-20  
Richtungstafel in Kurven,  
rechtsweisend



626-20  
Leitplatte,  
Aufstellung links



627-20  
Leitmal, Anbringung links  
(senkrecht)



628-10  
Leitschwelle mit Leitbake,  
Aufstellung rechts (mit 605-10)



Verkehrseinrichtungen 600-700



628-20  
Leitschwelle mit Leitbake,  
Aufstellung links (mit 605-20)



628-40  
Leitschwelle mit Leitbake,  
Aufstellung doppelseitig (mit 605-40)



628-41  
Leitschwelle mit Leitbake,  
Aufstellung doppelseitig (mit 605-41)



628-11  
Leitschwelle mit Leitbake,  
Aufstellung rechts (mit 605-11)



628-21  
Leitschwelle mit Leitbake,  
Aufstellung links (mit 605-21)



628-42  
Leitschwelle mit Leitbake,  
Aufstellung doppelseitig (mit 605-42)



628-43  
Leitschwelle mit Leitbake,  
Aufstellung doppelseitig (mit 605-43)



629-10  
Leitbord mit Leitbake,  
Aufstellung rechts (mit 605-10)



629-20  
Leitbord mit Leitbake,  
Aufstellung links (mit 605-20)



629-40  
Leitbord mit Leitbake,  
Aufstellung doppelseitig (mit 605-40)



629-41  
Leitbord mit Leitbake,  
Aufstellung doppelseitig (mit 605-41)



629-11  
Leitbord mit Leitbake,  
Aufstellung rechts (mit 605-11)



629-21  
Leitbord mit Pfeilbake,  
Aufstellung links (mit 605-21)



629-42  
Leitbord mit Pfeilbake,  
Aufstellung doppelseitig (mit 605-42)



629-43  
Leitbord mit Pfeilbake,  
Aufstellung doppelseitig (mit 605-43)



630-10  
Parkwarntafel,  
links vorbei



630-20  
Parkwarntafel,  
rechts vorbei




720  
Grünpeilschild

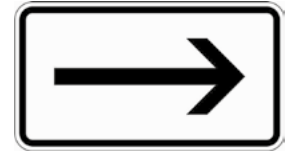
Zusatzzeichen 1000-1099




721  
Grünpeilschild mit Beschränkung  
auf den Radverkehr



1000-10  
Richtung,  
linksweisend



1000-20  
Richtung,  
rechtsweisend



1000-11  
Vorankündigung,  
linksweisend




1000-21  
Vorankündigung,  
rechtsweisend



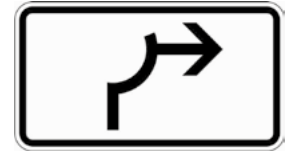
1000-12  
Fußgänger Gehweg gegenüber  
benutzen, linksweisend



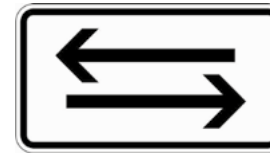
1000-22  
Fußgänger Gehweg gegenüber  
benutzen, rechtsweisend




1000-13  
Umleitungsbeschilderung  
Dreiviertelkreis




1000-23  
Umleitungsbeschilderung  
Viertelkreis



1000-30  
Beide Richtungen, zwei  
gegengerichtete waagerechte Pfeile



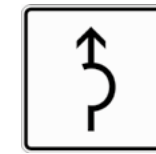
1000-31  
Beide Richtungen, zwei  
gegengerichtete senkrechte Pfeile



1000-32  
Radverkehr kreuzt  
von links und rechts



1000-33  
Radverkehr im Gegenverkehr



1000-34  
Umleitungsbeschilderung  
Halbkreis



1001-30  
auf ... m



1001-31  
auf ... km



1001-32  
noch ... m  
(gemäß VwV-StVO in Tunneln)



1001-33  
noch ... km  
(gemäß VwV-StVO in Tunneln)



1001-34  
auf ... m (in Verbindung  
mit Fahrstreifentafeln Z 521 ff.)



1002-11  
Verlauf der Vorfahrtstraße



1002-14  
Verlauf der Vorfahrtstraße



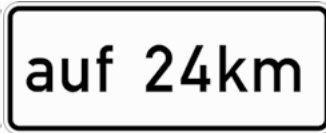
1002-22  
Verlauf der Vorfahrtstraße



1004-30  
Entfernungsangabe in m  
(nur volle 50 m)



1005-30  
Reißverschluss erst in ... m



1001-35  
auf ... km (in Verbindung  
mit Fahrstreifentafeln Z 521 ff.)



1002-12  
Verlauf der Vorfahrtstraße



1002-20  
Verlauf der Vorfahrtstraße



1002-23  
Verlauf der Vorfahrtstraße



1004-31  
Entfernungsangabe in km



1006-30 Schleudergefahr für Wohn-  
wagengespanne an Gefällestrcken mit  
starkem Seitenwind auf Autobahnen

Zusatzzeichen 1000-1099



1002-10  
Verlauf der Vorfahrtstraße



1002-13  
Verlauf der Vorfahrtstraße



1002-21  
Verlauf der Vorfahrtstraße



1002-24  
Verlauf der Vorfahrtstraße



1004-32  
Stop in ... m



1006-31  
Unfallgefahr

Zusatzzeichen 1000-1099



1007-30  
Ölspur



1007-33  
Baustellenausfahrt



1007-36  
Sprengarbeiten



1007-39  
fehlende Fahrbahnmarkierung



1007-52  
neuer Fahrbahnbelag



1007-55  
Skiabfahrt kreuzt



1007-31  
Rauch



1007-34  
Straßenschäden



1007-37  
Ausfahrt



1007-50  
Unfall



1007-53  
Spurrinnen



1007-56  
Skiwanderung kreuzt



1007-32  
Rollsplitt



1007-35  
Verschmutzte Fahrbahn



1007-38  
Baustellenverkehr



1007-51  
Hochwasser



1007-54  
Linksabbieger



1007-57  
Kuppe

Zusatzzeichen 1000-1099



1007-58  
Polizeikontrolle



1007-59  
Ende Seitenstreifen  
in 200 m



1007-60  
Seitenstreifen  
nicht befahrbar



1007-61  
Nebel



1007-62  
Zufahrt



1008-30  
Vorfahrt geändert



1008-31  
Verkehrsführung geändert




1008-32  
Industriegebiet Schienenfahrzeuge  
haben Vorrang (zu Z. 201)



1008-33  
Hafengebiet Schienenfahrzeuge haben  
Vorrang (zu Z. 201)



1008-34  
keine Wendemöglichkeit



1010-10  
erlaubt Kindern auch auf der Fahrbahn  
und dem Seitenstreifen zu spielen



1010-11  
Wintersport erlaubt



1010-12 Kennzeichnung von Parkflächen,  
auf denen Anhänger auch länger  
als 14 Tage parken dürfen



1010-13 Kennzeichnung von Parkflächen,  
auf denen Wohnwagen länger als  
14 Tage parken dürfen



1010-14  
Information Rollende Landstraße



1010-15  
Information Leistungsumfang  
(zu Z. 448.1)



1010-50  
Kraftwagen und sonstige  
mehrspurige Fahrzeuge



1010-51 Kfz mit einer zulässigen  
Gesamtmasse über 3,5 t, einschl. ihrer  
Anhänger, und Zugmaschinen

Zusatzzeichen 1000-1099



1010-52  
Radverkehr



1010-53  
Fußgänger



1010-54  
Reiter



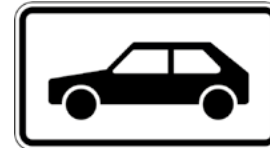
1010-55  
Viehtrieb



1010-56  
Straßenbahn



1010-57  
Kraftomnibus



1010-58  
Personenkraftwagen



1010-59  
Personenkraftwagen  
mit Anhänger



1010-60  
Lastkraftwagen  
mit Anhänger



1010-61 Kraftfahrzeuge und Züge, die  
nicht schneller als 25 km/h fahren  
können oder dürfen




1010-62  
Kraftfahrzeuge, auch mit Beiwagen, Klein-  
kraftfahrzeuge und Mofas



1010-63  
Mofas



1010-64  
Gespannfuhrwerke



1010-65  
E-Bikes



1010-66  
Elektrisch betriebene  
Fahrzeuge



1010-67  
Wohnmobile



1010-68  
Elektrokraftfahrzeuge im Sinne der  
Elektrokraftfahrzeuge-Verordnung



1010-69  
Fahrrad zum Transport von Gütern oder  
Personen - Lastenrad





1010-70  
Carsharing



1012-30  
Ladezone



1012-31  
Ende

Zusatzzeichen 1000-1099



1012-32  
Radfahrer absteigen



1012-33  
Keine Mofas



1012-34  
Grüne Welle  
bei ... km/h



1012-35  
Bei Rot hier halten



1012-36  
Lärmschutz



1012-37  
Zuflussregelung



1012-38  
Nebenstrecke



1012-50  
Schule



1012-51  
Kindergarten



1012-52  
Altenheim



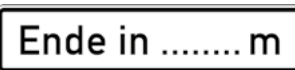
1012-53  
Krankenhaus



1013-50  
Seitenstreifen befahren



1013-51  
Seitenstreifen räumen



1013-52  
Ende in ... m



1014-50 Tunnelkategorie „B“ gemäß  
ADR-Übereinkommen  
1014-51=„C“, 1014-52=„D“, 1014-53=„E“

Zusatzzeichen 1000-1099



1020-11  
Schwerbehinderte mit Parkausweis  
Nr. ... frei



1020-12  
Radverkehr  
und Anlieger frei



1020-13  
Inline-Skaten und  
Rollschuhfahren zugelassen



1020-14  
Wintersport frei



1020-30  
Anlieger frei



1020-31  
Anlieger oder  
Parken frei



1020-32  
Bewohner mit Parkausweis  
Nr. ... frei



1022-10  
Radverkehr frei



1022-11  
Mofas frei



1022-12  
Krafträder, auch mit Beiwagen,  
Kleinkrafträder und Mofas frei



1022-13  
E-Bikes frei



1022-14  
Radverkehr und  
Mofas frei



1012-52  
Altenheim



1012-53  
Krankenhaus



1013-50  
Seitenstreifen befahren



1022-15  
E-Bikes und  
Mofas frei



1022-16  
Elektrokleinstfahrzeuge  
frei



1024-10  
Personenkraftwagen frei



1024-11  
Personenkraftwagen  
mit Anhänger frei



1024-12 Kfz mit einer zulässigen Gesamtmasse über 3,5 t einschl. ihrer Anhänger u. Zugmaschinen, ausgen. Pkw



1024-13  
Lastkraftwagen  
mit Anhänger frei



1024-14  
Kraftomnibusse frei



1024-17 Kraftfahrzeuge und Züge, die nicht schneller als 25 km/h fahren können oder dürfen, frei



1024-20  
Elektrisch betriebene Fahrzeuge frei



1026-31  
Kraftomnibusse im Gelegenheitsverkehr frei



1026-34  
Krankenfahrzeuge frei



1026-37  
Forstwirtschaftlicher Verkehr frei



1024-15  
Schienenbahnen frei



1024-18  
Gespannfuhrwerke frei



1024-21  
Carsharingfahrzeuge frei



1026-32  
Linienverkehr frei




1026-35  
Lieferverkehr frei



1026-38  
Land- und forstwirtschaftlicher Verkehr frei

Zusatzzeichen 1000-1099



1024-16  
Straßenbahnen frei



1024-19  
Wohnmobile mit einer zulässigen Gesamtmasse bis 7,5 t ausgenommen



1026-30  
Taxi frei



1026-33  
Einsatzfahrzeuge frei



1026-36  
Landwirtschaftlicher Verkehr frei



1026-39  
Betriebs- und Versorgungsdienst frei

Zusatzzeichen 1000-1099



1026-60  
Elektrofahrzeuge während des Ladevorgangs frei



1026-63  
E-Bikes frei



1028-32  
Anlieger bis Baustelle frei



1031-50 Freistellung vom Verkehrsverbot nach § 40 Abs.1 des Bundes-Immissionsschutzgesetzes, R-G-G Plakette frei



1040-10  
Wintersport erlaubt, zeitlich beschränkt



1040-32  
Parkscheibe ... Stunden



1026-61  
Elektrofahrzeuge frei



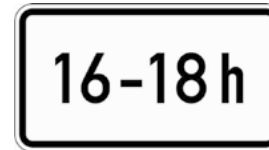
1028-30  
Baustellenfahrzeuge frei



1028-33  
Zufahrt bis ... frei



1031-51 Freistellung vom Verkehrsverbot nach § 40 Abs.1 des Bundes-Immissionsschutzgesetzes, G-G Plakette frei



1040-30  
Zeitliche Beschränkung



1040-33  
Parken mit Parkscheibe in gekennzeichneten Flächen ... Stunden




1026-62  
Gülletransport frei



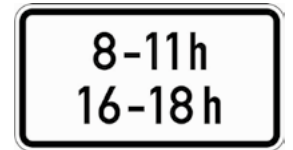
1028-31  
bis Baustelle frei



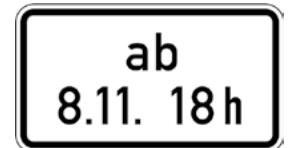
1028-34  
Fährbenutzer frei



1031-52 Freistellung vom Verkehrsverbot nach § 40 Abs.1 des Bundes-Immissionsschutzgesetzes, Grüne Plakette frei



1040-31  
Zeitliche Beschränkung



1040-34  
Ab Zeitpunkt

Zusatzzeichen 1000-1099



1040-35  
Lärmschutz  
(mit Zeitangabe)



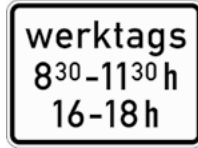
1040-36  
Schulweg i. V. mit zeitlicher Begrenzung  
(zu Z 101 oder 274)



1042-30  
Zeitliche Beschränkung



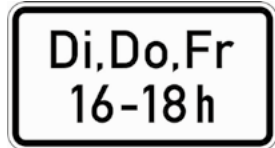
1042-31  
Zeitliche Beschränkung



1042-32  
Zeitliche Beschränkung



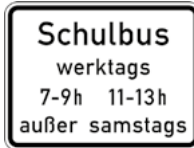
1042-33  
Zeitliche Beschränkung



1042-34  
Zeitliche Beschränkung



1042-35  
Zeitliche Beschränkung



1042-36  
Schulbus  
(tageszeitliche Benutzung)



1042-37  
Parken Samstag  
und Sonntag erlaubt



1042-38  
Werktags außer  
samstags



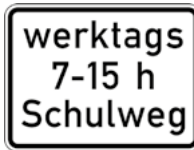
1042-50  
Straßenreinigung  
(mit Zeit- und Datumsangabe)



1042-51  
Sa und So



1042-52  
Sa, So, und an Feiertagen



1042-53  
Schulweg i. V. mit zeitlicher Begrenzung  
an Werktagen (zu Z 101 oder 274)



1044-10  
Nur Schwerbehinderte mit außergewöhnlicher Gehbehinderung und Blinde



1044-11  
Nur Schwerbehinderte mit Parkausweis Nr. ...



1044-12  
Nur Schwerbehinderte mit außergewöhnlicher Gehbehinderung und Blinde mit Anzahl der Parkstände

Zusatzzeichen 1000-1099



1044-30  
Nur Bewohner  
mit Parkausweis Nr. ...



1048-18  
Nur Schienenbahnen



1049-12  
Nur militärische Kettenfahrzeuge



1050-31  
... Taxen



1052-30  
Nur kennzeichnungspflichtige Kraftfahrzeuge mit gefährlichen Gütern



1053-31  
Mit Parkschein



1048-14  
Nur Sattelkraftfahrzeuge



1048-20  
Nur Pkw mit Anhänger und Kfz mit einer zul. Gesamtmasse über 3,5 t einschl. ihrer Anhänger u. Zugmaschinen



1049-13  
Nur Lkw (Z. 1010-51), Kraftomnibus (1010-57) und Pkw mit Anhänger (Z. 1010-59)



1050-32  
Elektrofahrzeuge während des Ladevorgangs



1052-31  
Nur Fahrzeuge mit wassergefährdender Ladung



1053-32  
Gebührenpflichtig



1048-15  
Nur Sattelkraftfahrzeuge und Lastkraftwagen mit Anhänger



1049-11  
Kraftfahrzeuge und Züge, die nicht schneller als 25 km/h fahren können oder dürfen, dürfen überholt werden.



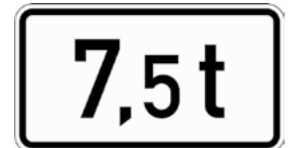
1050-30  
Taxi



1050-33  
Elektrofahrzeuge



1053-30  
Parken in gekennzeichneten Flächen erlaubt



1053-33  
Massenangabe - 7,5 t



Zusatzzeichen 1000-1099



1053-34  
Auf dem Seitenstreifen




1053-35  
Bei Nässe




1053-36  
Durchgangsverkehr



1053-37  
Massenangabe - 12 t



1053-38  
Querparken als Sinnbild



1053-39  
Schrägparken als Sinnbild



1053-52  
nur innerhalb  
gekennzeichnete Parkfläche



1053-53  
Parken mit Parkschein in  
gekennzeichneten Flächen



1053-54  
Zusatzschild als Ergänzung  
des Zeichen 1010-66



1060-31  
Halteverbot  
auch auf dem Seitenstreifen



1060-32  
auch Kraftomnibusse  
und Pkw mit Anhänger



1060-33  
Massenangabe - 2,8 t

Militärische Tragfähigkeitszeichen



Br. 1  
Militärische Tragfähigkeitszeichen an  
Brücken (Nato-Brückenschild)



Br. 2  
Militärische Tragfähigkeitszeichen an  
Brücken (Nato-Brückenschild)



Br. 3  
Militärische Tragfähigkeitszeichen an  
Brücken (Nato-Brückenschild)



Br. 4  
Militärische Tragfähigkeitszeichen an  
Brücken (Nato-Brückenschild)



Br. 5  
Militärische Tragfähigkeitszeichen an  
Brücken (Nato-Brückenschild)

Warn- und Hinweisschilder, nichtamtliche Verkehrszeichen



WH 1



WH 2



WH 3



WH 4



WH 5



WH 6



WH 6a



WH 7



WH 9

Warn- und Hinweisschilder, nichtamtliche Verkehrszeichen



WH 19



WH 20



WH 21



WH 22



WH 23



WH 24



WH 27



WH 28



WH 30



WH 10



WH 11



WH 12



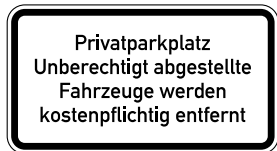
WH 31



WH 32




WH 34



WH 13



WH 14



WH 15



WH 35



WH 36



WH 37



WH 16



WH 17



WH 18



WH 40



WH 42



WH 43

Warn- und Hinweisschilder, nichtamtliche Verkehrszeichen



WH 44



WH 45



WH 46



WH 47



WH 48



WH 50



WH 51



WH 52



WH 53



WH 54



WH 55



WH 56



WH 57



WH 58



WH 59



WH 60



WH 61



WH 62

Warn- und Hinweisschilder, nichtamtliche Verkehrszeichen



WH 63



WH 64



WH 65



WH 66



HWSB010



HWSB020



HWSB030



HWSB040



HWSB050



HWSB060



HWSB210










HWSB220





## KATEGORIEN


Genuss	
Warnen und Hinweisen	
Arbeitsicherheit	
Hygiene	
Stadtmobiliar	
Bürobedarf	
Brandschutz	

**Kommando**  
KOMMUNALE BESCHAFFUNG


*so einfach geht das.*

# MENSCH

Die Erlebniswelt Mensch beinhaltet alle Produkte, die dem Menschen das Leben erleichtern, verschönern, den Weg weisen und ihn schützen.



Diese Info´s unter:  
[www.kommando.de/mensch](http://www.kommando.de/mensch)



## SCHULUNG

Hier geht es um Wissensvermittlung. Wir bieten Schulungen in vielen Bereichen an. Im Wesentlichen schulen wir Themen, die die Bauhofmitarbeiter betreffen. In einem zweiten Schritt werden wir uns den Belangen der Verwaltung annehmen.

## SCHULUNGS-AKADEMIE

RSA-Schulung	
HAV-Schulung	
Entsorgung	
Winterdienst	
Straßenmarkierung	
Motorsägenkurs A-D	
Ölspurbeseitigung	
Leiterprüfung	
Arbeitssicherheit	



## KATEGORIEN


Müllentsorgung	
Pflanzen	
Insekten	
Vögel	

**Kommando**  
KOMMUNALE BESCHAFFUNG  
*so einfach geht das.*

# NATUR









Diese Erlebniswelt vereint Produkte, die es Ihnen ermöglichen, den ökologischen Anforderungen der heutigen Zeit Rechnung zu tragen. Die Erlebniswelt

Natur vereint alle Produkte und Erzeugnisse zum Schutz und zur Erhaltung der Umwelt, die wir alle lieben.



Diese Info´s unter:  
[www.kommando.de/natur](http://www.kommando.de/natur)


## KATEGORIEN

Werkzeug	
Elektro	
Befestigungstechnik	
Betriebsmittel	
Garten	
Lager	
Transport	
Software	

**Kommondo**  
KOMMUNALE BESCHAFFUNG  
*so einfach geht das.*

# TOOLS

Die Erlebniswelt Tools umfasst Produkte für das alltägliche Montieren, Bearbeiten, sowie Lagern von Rohstoffen und Betriebsmitteln. Wir treffen für jeden Praktiker eine optimale Auswahl und setzen auf Qualität, die Freude macht.



Diese Info´s unter:  
[www.kommondo.de/tools](http://www.kommondo.de/tools)



## Ihre Vorteile

- Kompetente Mitarbeiter im Innen- und Außendienst
- Übersichtliche und geprüfte Produktauswahl
  - Einfache Abwicklung
- Kundenkonto mit praktischem Mehrwert
  - Alles aus einer Hand
  - Herstellerunabhängig
  - Gute Preise
- Aspekte der Nachhaltigkeit
- Unterstützung bei der Digitalisierung

*so einfach geht das.*



Kommondo GmbH  
Mühlfelder Straße 18a  
D-82211 Herrsching



+49 8152 989 304-0  
vertrieb@kommondo.de  
www.kommondo.de

